

**INFORME DE MONITOREO DE MEDIOS\***

Fecha: 10/08/2024

Semananº31

Coordinación de Vigilancia Epidemiológica

\*Vigilancia basada en eventos de interés epidemiológico mediante el monitoreo de medios abiertos de comunicación locales y nacionales.

**Reporte de eventos:**

Amenaza	Tema	Medio	Fecha	Resumen	Liga	Prioridad	Verificación
Biológica	SSM pide intensificar medidas preventivas de dengue	24 Morelos	9 de agosto de 2024	Héctor Barón Olivares, director general de Servicios de Salud de Morelos (SSM), pidió a la población intensificar las medidas preventivas personales y en el hogar, para evitar la picadura del mosquito que transmite la enfermedad del dengue, zika y chikungunya.	<a href="https://www.24morelos.com/ssm-pide-intensificar-medidas-preventivas-de-dengue/">https://www.24morelos.com/ssm-pide-intensificar-medidas-preventivas-de-dengue/</a>	Bajo	Ratificado
Biológica	36 casas inundadas en Jiutepec; se esperan más lluvias	24 Morelos	9 de agosto de 2024	El número de casas afectadas por las lluvias en Jiutepec se elevó a 36, de acuerdo con la Dirección municipal de Protección Civil (PC). 14 de estas se encuentran en la colonia El Porvenir, 6 en la Unidad Habitacional "Narciso Mendoza" de Civac, 6 en la colonia Deportiva y 10 en la calle Obradores de la colonia Vicente Guerrero de Tejalpa.	<a href="https://www.24morelos.com/36-casas-inundadas-en-jiutepec-se-esperan-mas-lluvias/">https://www.24morelos.com/36-casas-inundadas-en-jiutepec-se-esperan-mas-lluvias/</a>	Bajo	Ratificado
Biológica	Actualización de "Atlas de Riesgo" en Cuernavaca	24 Morelos	10 de agosto de 2024	Los principales fenómenos detectados en Cuernavaca son los siguientes: Hidrometeorológicos: inundaciones, ondas cálidas y frías, tormentas eléctricas, granizo, vientos y polvo; Geológicos: inestabilidad de laderas, sismos, hundimientos; Químico-Tecnológicos: incendios, transporte y almacenamiento de sustancias peligrosas; Sanitario-Ecológicos: epidemias, contaminación del aire, agua y suelo; Socio-Organizativos: delincuencia, accidentes terrestres, concentraciones o movimientos masivos de población.	<a href="https://www.24morelos.com/cuernavaca-unico-municipio-que-ha-actualizado-su-atlas-de-riesgo/">https://www.24morelos.com/cuernavaca-unico-municipio-que-ha-actualizado-su-atlas-de-riesgo/</a>	Bajo	Ratificado
Biológica	Se previene la UAEM con acciones de salud para un regreso a clases seguro	Línea caliente	9 de agosto de 2024	El próximo 19 de agosto los estudiantes del nivel medio superior y superior de la Universidad Autónoma del Estado de Morelos, estarán retomando sus actividades académicas para el ciclo escolar 2024-2025. Ante ello la Máxima Casa de Estudios que encabeza la rectora, Viridiana Aydeé León Hernández, comentó que se mantienen las acciones preventivas contra el dengue y COVID-19.	<a href="https://www.lineacaliente-noticias.com.mx/blog/2024/08/09/se-previene-la-uaem-con-acciones-de-salud-para-un-regreso-a-clases-seguro-3951">https://www.lineacaliente-noticias.com.mx/blog/2024/08/09/se-previene-la-uaem-con-acciones-de-salud-para-un-regreso-a-clases-seguro-3951</a>	Bajo	Ratificado
Biológica	UAEM recibe a Brigadas de Servicios de Salud para prevenir el dengue	Línea caliente	10 de agosto de 2024	Personal de la Jurisdicción Sanitaria Número 1 de los Servicios de Salud de Morelos (SSM), realizó este día trabajos de fumigación en el Edificio 1 de la Universidad del Estado de Morelos (UAEM), como parte de las medidas de prevención de enfermedades como el dengue entre las y los trabajadores administrativos que se reintegraron a sus actividades desde el 8 de agosto.	<a href="https://www.lineacaliente-noticias.com.mx/blog/2024/08/10/uaem-recibe-a-brigadas-de-servicios-de-salud-para-prevenir-el-dengue-3949">https://www.lineacaliente-noticias.com.mx/blog/2024/08/10/uaem-recibe-a-brigadas-de-servicios-de-salud-para-prevenir-el-dengue-3949</a>	Bajo	Ratificado
Biológica	Convoca Salud a mujeres a realizarse el papanicolaou	Diario de Morelos	9 de agosto de 2024	En el Día Nacional contra el Cáncer de Cuello Uterino, que se conmemora el 9 de agosto, Servicios de Salud de Morelos (SSM) invitó a mujeres y hombres trans, que hayan iniciado su vida sexual o estén entre los 25 a 34 años de edad, a que soliciten gratis la prueba de citología cervical o papanicolaou en su unidad de salud más cercana.	<a href="https://www.diariodemorelos.com/noticias/convoca-salud-mujeres-realizarse-el-papanicolaou/amp/">https://www.diariodemorelos.com/noticias/convoca-salud-mujeres-realizarse-el-papanicolaou/amp/</a>	Bajo	Ratificado



<http://ssm.gob.mx>



Servicios de Salud Morelos



@MorelosSalud

Callejón Borda N°3 Col. Centro C.P. 62000  
Teléfono (777) 312 62 31 / 314 33 36 ext. 222

**Calle Gómez Azcárate No. 205, Col. Lomas de la Selva  
C.P. 62270, Cuernavaca, Morelos. Tel.: 777 102 25 56**

## INFORME DE RIESGOS METEOROLÓGICOS

Fecha: 10/08/2024

Semananº31

Coordinación de Vigilancia Epidemiológica

**Fuente:** Servicio Meteorológico Nacional de México, CONAGUA. <https://proteccioncivil.morelos.gob.mx/>

### LLUVIAS PUNTUALES MUY FUERTES EN JALISCO, MICHOACÁN, GUERRERO, OAXACA, CHIAPAS, VERACRUZ Y TABASCO

**onda tropical No. 15** se extenderá sobre la península de Yucatán y el sureste del país y se asociará con una **zona de baja presión con probabilidad para desarrollo ciclónico** en el golfo de Tehuantepec, lo cual originará un **temporal de lluvias** de fuertes a intensas en las regiones mencionadas. Por otra parte, un **canal de baja presión** sobre la Sierra Madre Occidental, centro y sur del país, aunado a la **entrada de humedad** del golfo de México y océano Pacífico, así como con **inestabilidad en niveles altos de la atmósfera**, provocarán chubascos y lluvias puntuales fuertes en las regiones antes mencionadas, lluvias puntuales muy fuertes en Jalisco, Colima, Michoacán y Guerrero, y lluvias puntuales intensas en Nayarit. Así mismo, continuará el **monzón mexicano** generando lluvias con intervalos de chubascos en el noroeste del territorio nacional y lluvias puntuales muy fuertes en Sinaloa. Finalmente, se mantendrá el ambiente caluroso a muy caluroso en zonas del noroeste, norte y noreste de la República Mexicana, así como en la península de Yucatán, con temperaturas superiores a 40 °C en ocho entidades del territorio nacional.

**Para información del huracán Carlotta en el océano Pacífico, consulta el aviso del Servicio Meteorológico Nacional en:**

<https://smn.conagua.gob.mx/es/pronosticos/aviso/aviso-de-ciclon-tropical-en-el-oceano-pacifico>

#### Intervalos de chubascos con lluvias puntuales fuertes (25 a 50 mm):

Ciudad de México, Estado de México, **Morelos**, Puebla.

#### Temperaturas máximas 30-35 °C:

**Morelos**, Puebla (suroeste) y Veracruz.

#### Pronóstico en región Mesa Central:

Por la mañana, cielo medio nublado con ambiente fresco, y frío en zonas altas de Hidalgo, Tlaxcala y Puebla, además de bancos de niebla en zonas serranas. Durante la tarde, ambiente templado; **cálido en zonas de Morelos** y Puebla (suroeste). **Cielo nublado con lluvias puntuales fuertes en** Puebla y **Morelos**; dichas lluvias podrían estar acompañadas de descargas eléctricas, rachas fuertes de viento y posible caída de granizo; así como reducir la visibilidad, ocasionar encharcamientos, inundaciones y deslaves, e incrementar los niveles de ríos y arroyos. Chubascos en Guanajuato, Querétaro, Hidalgo y Tlaxcala. Viento de componente este de 15 a 30 km/h con rachas de 40 a 60 km/h en Guanajuato, Querétaro, Hidalgo, Puebla y Tlaxcala.



#### Recomendaciones de Protección Civil

##### TEMPERATURAS ALTAS:

- Extremar precaución ante temperaturas altas, dar especial atención a **personas enfermas y de la tercera edad, niños e indigentes**.
- Mantenerse fresco e hidratado, tomar **abundantes líquidos**.
- No exponerse por **tiempos prolongados a los rayos solares** para evitar insolación y golpes de calor.
- Utilizar **ropa y calzado ligero para esta temporada**, de preferencia en colores claros, para evitar que aumente la temperatura corporal e incluso se presente un "golpe de calor".
- Mantener informada a la población.**

#### Nivel de riesgo alto

**Existe riesgo meteorológico para la población en general, en especial población de alta vulnerabilidad, pudiendo generar deshidratación, golpes de calor, insolación o quemaduras por efectos de radiación solar.**



<http://ssm.gob.mx>



Servicios de Salud Morelos



@MorelosSalud

Callejón Borda N°3 Col. Centro C.P. 62000  
Teléfono (777) 312 62 31 / 314 33 36 ext. 222

**Calle Gómez Azcárate No. 205, Col. Lomas de la Selva  
C.P. 62270, Cuernavaca, Morelos. Tel.: 777 102 25 56**

## INFORME DE MONITOREO VOLCÁNICO Y SISMOLÓGICO


Fecha: 10/08/2024

Semana N°31

Coordinación de Vigilancia Epidemiológica

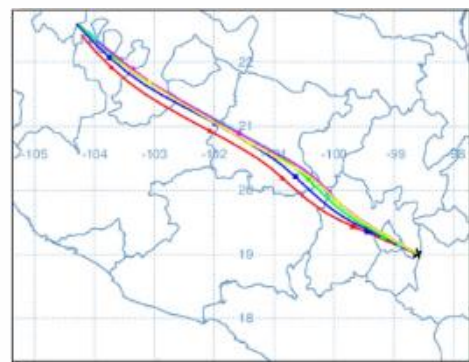
**Fuente:** Servicio Sismológico Nacional, UNAM. / Centro nacional de Prevención de Desastres (CENAPRED)-SEGOB, SENEAM-SCT y NOAA.

En las últimas 24 horas, mediante los sistemas de **monitoreo del volcán Popocatepetl**, se detectaron **52 exhalaciones** de baja intensidad, acompañadas principalmente de vapor de agua y otros gases volcánicos. Además, se registraron **63 minutos de temblor** armónico de **muy** baja amplitud. Al momento de este reporte **no se tiene visibilidad hacia el volcán**, debido a la nubosidad en la zona, sin embargo durante las primeras horas de la mañana se pudo observar parcialmente una emisión constante de vapor de agua y gases volcánicos que se dispersan hacia el oeste. -noroeste.

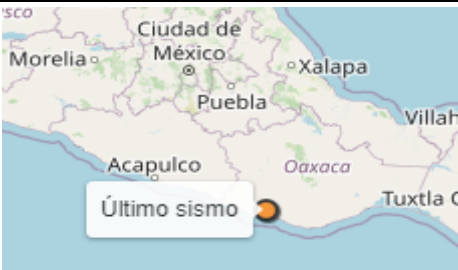
NIVEL DE ALERTA		AMARILLO-FASE 2	RECOMENDACIONES PARA LA FASE AMARILLO FASE 2
		<p><b>El volcán presenta incremento en su actividad, con explosiones esporádicas:</b></p> <ul style="list-style-type: none"> <li>Pluma continúa de vapor de agua y gas.</li> <li>Caída de ceniza leves a moderadas en poblaciones cercanas.</li> <li>Lanzamiento de fragmentos incandescentes y posibilidad de flujos piroclásticos de corto alcance asociado a las explosiones.</li> <li>Crecimiento y destrucción de domos de lava.</li> <li>Flujos de lodo o escombros de corto alcance.</li> </ul>	<ol style="list-style-type: none"> <li>Continuar con el <b>radio de seguridad de 12 km</b>, por lo que la <b>permanencia</b> en esa área <b>no está permitida</b>.</li> <li>Controlar el tránsito entre Santiago Xalitzintla y San Pedro Nexapa, vía Paso de Cortés.</li> <li>A las autoridades de <b>Protección Civil</b>, <b>mantener sus procedimientos preventivos</b>, de acuerdo con sus planes operativos.</li> <li>A la <b>población</b> se le recomienda <b>eleva la atención a los avisos de las autoridades de su localidad</b> y se exhorta a no acercarse al volcán, y mucho menos al cráter.</li> <li><b>Mantenerse fuera de cañadas ante posibles flujos de lodo</b>, principalmente en temporada de lluvias.</li> </ol>

### PRONOSTICO DE CAIDA DE CENIZA

En caso de una exhalación de ceniza volcánica, el pronóstico de trayectoria hacia el **noroeste** (simulando exhalación cada hora en las próximas 6 horas), a su paso por la zona sureste, centro y noroeste del Estado de México; zona sureste, centro, oeste y oeste-noroeste de la Ciudad de México; zona noreste del estado de Michoacán y zona sureste y sur del estado de Guanajuato; para las **primeras 12 horas de pronóstico** (de las 14:00 a las 02:00 hora local). Posteriormente, para las **últimas 12 horas de pronóstico** (de las 02:00 a las 14:00 hora local del día siguiente), las trayectorias continuarían sobre sureste, sur, centro-sur, oeste-suroeste del estado de Guanajuato; zona noreste y norte del estado de Jalisco; zona sur y suroeste del estado de Zacatecas y zona sur del estado de Durango.



**SIN PRONOSTICO DE CAIDA DE CENIZA PARA EL ESTADO**

SISMOS	<p>Se registró sismo de magnitud de <b>4.0 grados</b> Richter, a las 07:41:49 hrs con localización del epicentro a 16 km al noroeste de Rio Grande, Oaxaca.</p> <p><b>NO PERCIBIDO EN EL ESTADO DE MORELOS.</b></p>	
	REPORTE DE DAÑOS A LA POBLACION	
PROTECCIÓN CIVIL	Sin reporte de daños a la población ni a la infraestructura en salud.	



<http://ssm.gob.mx>



Servicios de Salud Morelos



@MorelosSalud

Callejón Borda N°3 Col. Centro C.P. 62000  
Teléfono (777) 312 62 31 / 314 33 36 ext. 222

**Calle Gómez Azcárate No. 205, Col. Lomas de la Selva  
C.P. 62270, Cuernavaca, Morelos. Tel.: 777 102 25 56**

**INFORME DE MONITOREO DE TEMPERATURAS Y CALIDAD DEL AIRE**

Fecha: 10/08/2024

Semana N°31

Coordinación de Vigilancia Epidemiológica

Fuente: Comisión Estatal de Agua (CEAGUA)

**PRONOSTICO DE TEMPERATURAS POR  
MUNICIPIO**

**TEMPERATURAS MÁXIMAS Y MÍNIMAS,  
ULTIMAS 24 HRS**

Municipio	Min.	Max.	Municipio	Min.	Max.
Amacuzac	18°	31°	Tepalcingo	20°	33°
Cuautla	17°	30°	Ayala	21°	31°
Jiutepec	18°	31°	Huitzilac	11°	21°
Temixco	17°	33°	Tepoztlán	16°	29°
Tlaltizapan	20°	32°	Zacualpan	15°	26°
Axochiapan	21°	34°	Tlalquitenango	22°	35°
Cuernavaca	15°	29°	Puente de Ixtla	20°	34°
Jojutla	21°	34°			

**Mínimas**

Huitzilac	11° 21°
Tetela del Volcán	11° 22°
Totolapan	13° 24°
Ocuituco	13° 25°

**Máximas**

Tlaquitenango	22° 35°
Jojutla	21° 34°
Axochiapan	21° 34°
Zacatepec	19° 30°

**CALIDAD DEL AIRE**

**ÍNDICE AIRE Y SALUD**

**NIVEL DE RIESGO  
ASOCIADO**

**RECOMENDACIONES**

**GRUPOS  
SENSIBLES**

**PARA TODA  
LA  
POBLACIÓN**

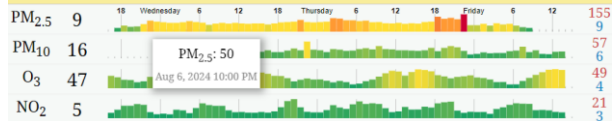
Estación de Monitoreo Cuernavaca Centro, Morelos, Mexico

47



Good

updated 2 hours ago (Friday 2:00 PM)



**Moderado**

Las personas sensibles pueden experimentar síntomas respiratorios (asmáticos), posible agravamiento de enfermedad pulmonar y cardiaca en personas con enfermedad cardiopulmonar y adultos mayores.

Considera reducir las actividades físicas vigorosas al aire libre.

Disfruta las actividades al aire libre.



<http://ssm.gob.mx>



Servicios de Salud Morelos



@MorelosSalud

Callejón Borda N°3 Col. Centro C.P. 62000  
Teléfono (777) 312 62 31 / 314 33 36 ext. 222

Calle Gómez Azcárate No. 205, Col. Lomas de la Selva  
C.P. 62270, Cuernavaca, Morelos. Tel.: 777 102 25 56

**INFORME DE MONITOREO EPIDEMIOLÓGICO**

Fecha: 10/08/2024

Semanan°31

Coordinación de Vigilancia Epidemiológica

**Fuente:** Jurisdicciones Sanitarias del estado de Morelos.

**JURISDICCION SANITARIA I:**

- ☞ AL MOMENTO DE ESTE REPORTE Y COMO PARTE DEL SEGUIMIENTO A LOS CASOS DE IMPORTANCIA EPIDEMIOLOGICA **LA UIES ESTATAL NO HA RECIBIDO INFORME DE EVENTOS EXTRAORDINARIOS DE NOTIFICACION INMEDIATA** POR PARTE DE LA JURISDICCION SANITARIA DE:
- **TEMPERATURAS NATURALES EXTREMAS**

**JURISDICCION SANITARIA II:**

- ☞ AL MOMENTO DE ESTE REPORTE Y COMO PARTE DEL SEGUIMIENTO A LOS CASOS DE IMPORTANCIA EPIDEMIOLOGICA **LA UIES ESTATAL NO HA RECIBIDO INFORME DE EVENTOS EXTRAORDINARIOS DE NOTIFICACION INMEDIATA** POR PARTE DE LA JURISDICCION SANITARIA DE:
- **TEMPERATURAS NATURALES EXTREMAS**

**JURISDICCION SANITARIA III:**

- ☞ AL MOMENTO DE ESTE REPORTE Y COMO PARTE DEL SEGUIMIENTO A LOS CASOS DE IMPORTANCIA EPIDEMIOLOGICA **LA UIES ESTATAL NO HA RECIBIDO INFORME DE EVENTOS EXTRAORDINARIOS DE NOTIFICACION INMEDIATA** POR PARTE DE LA JURISDICCION SANITARIA DE:
- **TEMPERATURAS NATURALES EXTREMAS**



<http://ssm.gob.mx>



Servicios de Salud Morelos



@MorelosSalud

Callejón Borda N°3 Col. Centro C.P. 62000  
Teléfono (777) 312 62 31 / 314 33 36 ext. 222

**Calle Gómez Azcárate No. 205, Col. Lomas de la Selva  
C.P. 62270, Cuernavaca, Morelos. Tel.: 777 102 25 56**